













Kartengrundlage: Gemeinde Tellingstedt | Stand: 28.09.2020

Legende

-  Untersuchungsgebiet
-  Schaffung Aufenthaltsqualität in zentraler Einkaufsstraße
-  Ausbau und Qualifizierung sozialer Infrastruktur
-  Bildung und Betreuung
-  Sport und Freizeit
-  Begegnungsort
-  Gesundheit
-  Öffentliche Sicherheit
-  Verknüpfung von Ortskern und sozialer Infrastruktur
-  Verknüpfung von Grünräumen
-  Erhalt und Stärkung baukultureller Strukturen
-  Entwicklung zentraler Ankunftsort