





Kartengrundlage: Gemeinde Tellingstedt | Stand: Februar 2021

Legende

-  Untersuchungsgebiet
-  Mittlerer Bedarf
-  Hoher Bedarf
-  Niedriger Bedarf