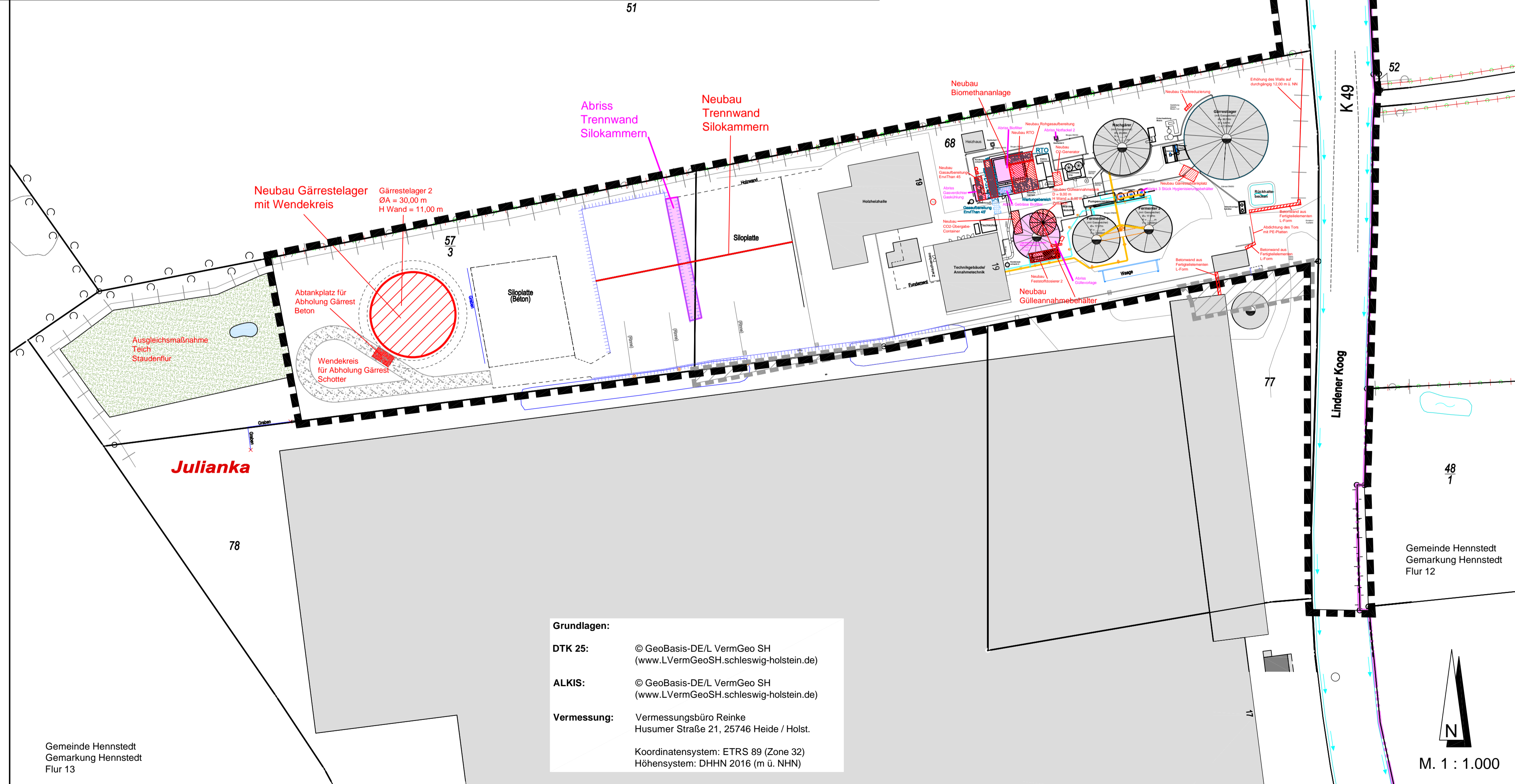
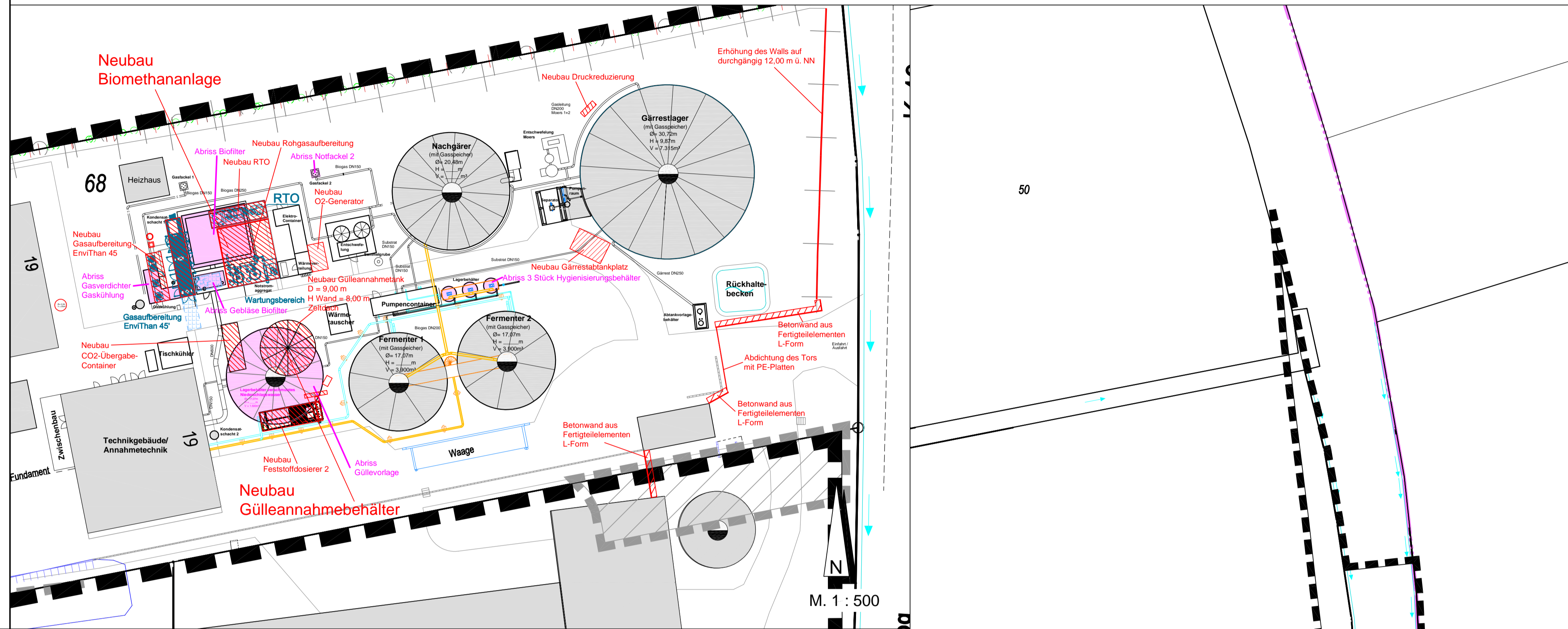


Vorhaben- und Erschließungsplan "Erweiterung der Biogasanlage" der Gemeinde Hennstedt über die Teilaufhebung des vorhabenbezogenen Bebauungsplanes Nr. 13 und die Aufstellung der 2. Änderung und Erweiterung des vorhabenbezogenen Bebauungsplanes Nr. 13 (Biogasanlage)

für das Gebiet "westlich der Lindener Straße (K 49) und ca. 300 m nördlich der Gemeindegrenze zu Linden"



Zeichenerklärung

- Bestand
- geplanter Abriss
- geplanter Neubau

Planung der Erweiterung der Biogasanlage

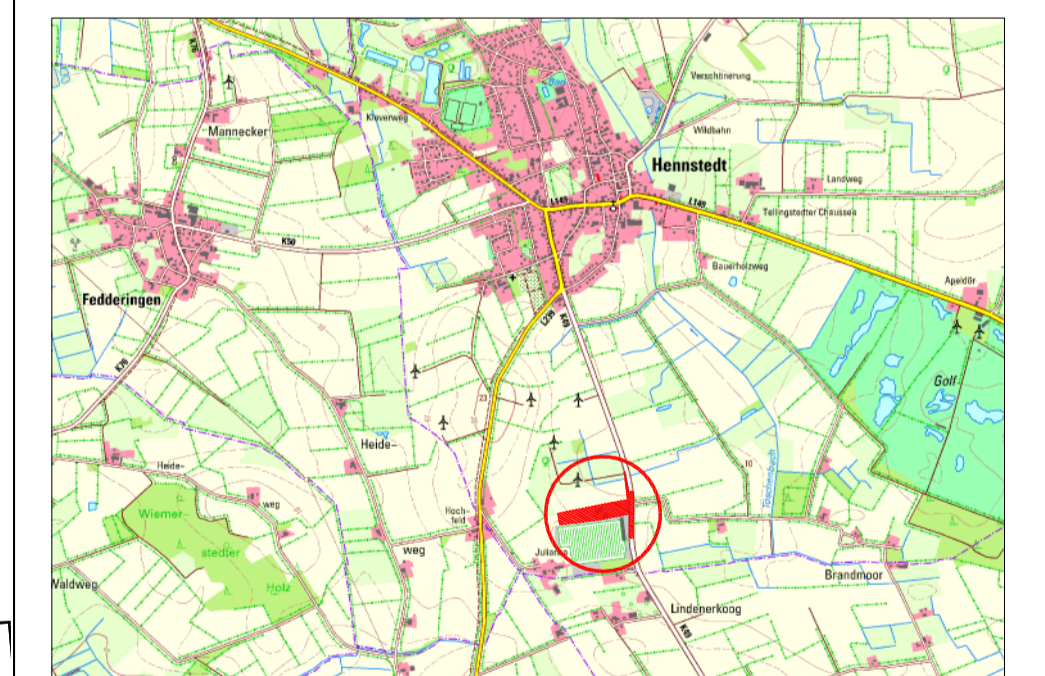
DAS - IB GmbH

kaufm. Sitz: Flintbeker Straße 55, 24113 Kiel – techn. Sitz: Konrad-Zuse-Ring 12, 22420 Flintbek
Tel. 0431 / 68 38 14 und 043 47 / 80 99 8-58 Fax 0431 / 200 4137 und 04347 / 80 99 8-60

Der Vorhaben- und Erschließungsplan zum Bauvorhaben "Biogasanlage" der Gemeinde Hennstedt ist Bestandteil der Teilaufhebung des vorhabenbezogenen Bebauungsplanes Nr. 13 und die Aufstellung der 2. Änderung und Erweiterung des vorhabenbezogenen Bebauungsplanes Nr. 13 (Biogasanlage) für das Gebiet "westlich der Lindener Straße (K49) und ca. 300 m nördlich der Gemeindegrenze zu Linden".

Hennstedt, _____ (Siegel) Bürgermeisterin
Gemeinde Hennstedt

Vorhaben- und Erschließungsplan "Erweiterung der Biogasanlage" zu der Teilaufhebung des vorhabenbezogenen Bebauungsplanes Nr. 13 und der Aufstellung der 2. Änderung und Erweiterung des vorhabenbezogenen Bebauungsplanes Nr. 13 der Gemeinde Hennstedt



GEMEINDE Hennstedt
Vertreten durch
Amt Kirchspielslandgemeinden Eider
Kirchspielschreiber-Schmidt-Straße 1
25779 Hennstedt

DATUM
30.05.2024
MASSSTAB
1:1.000

Vorhaben- und Erschließungsplan "Erweiterung der Biogasanlage" der Gemeinde Hennstedt über die Teilaufhebung des vorhabenbezogenen Bebauungsplan Nr. 13 und die Aufstellung der 2. Änderung und Erweiterung des vorhabenbezogenen Bebauungsplanes Nr. 13 (Biogasanlage)

VERFAHRENSSTAND
Vorentwurf
§ 3 (1) BauGB
§ 4 (1) BauGB
§ 3 (2) BauGB
§ 4 (2) BauGB
Satzung

für das Gebiet "westlich der Lindener Straße (K 49) und ca. 300 m nördlich der Gemeindegrenze zu Linden"



iPP Ingenieurgesellschaft
Posselt u. Partner GmbH
Rendsburger Landstr. 196-198
D 24113 Kiel
Tel. +49(431) 6 49 59-0 Fax 6 49 59-59
info@ipp-gruppe.de www.ipp-gruppe.de

M. 1 : 1.000

Grundlagen:
DTK 25: © GeoBasis-DE/L VermGeo SH (www.LVermGeoSH.schleswig-holstein.de)
ALKIS: © GeoBasis-DE/L VermGeo SH (www.LVermGeoSH.schleswig-holstein.de)
Vermessung: Vermessungsbüro Reinke
Husumer Straße 21, 25746 Heide / Holst.
Koordinatensystem: ETRS 89 (Zone 32)
Höhensystem: DHHN 2016 (m ü. NHN)

Gemeinde Hennstedt
Gemarkung Hennstedt
Flur 13

© Die Planunterlagen dürfen ohne Zustimmung des Verfassers nicht weitergegeben oder in irgendeiner Weise veröffentlicht werden.