

# Umweltbericht zu der Teilaufhebung des vorhabenbezogenen Bebauungsplanes Nr. 13 und der Aufstellung der 2. Änderung und Erweiterung des vorhabenbezogenen Bebauungsplanes Nr. 13 (Biogasanlage) der Gemeinde Hennstedt

für das Gebiet "westlich der Lindener Straße (K 49) und ca. 300 m nördlich der Gemeindegrenze zu Linden"


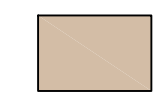


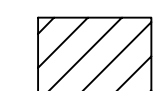
## - Bestand -

## Zeichenerklärung



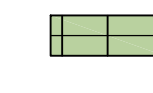
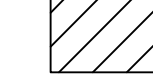
### Gehölze

Typischer Knick HWy  
Schutz gem. § 30 BNatSchG i. V. m. § 21(1) Nr. 4 LNatSchG





### Landwirtschaftliche Flächen

-  Intensivackerfläche AAy
-  landwirtschaftliche Lagerfläche SLI (2.895 m²)
-  Ruderale Staudenflur trockener Standorte RHt (1.187 m²)
-  Sonstiger Graben mit Tümpel FGy/fa (38 m²)
-  Aufschüttung XAs




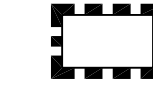
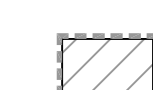
### Biogasanlage

-  Biogasanlage Slb
-  Biogasanlage Slb - Silageflächen
-  Biogasanlage Slb - Havariemwall
-  Aufschüttung - XAs

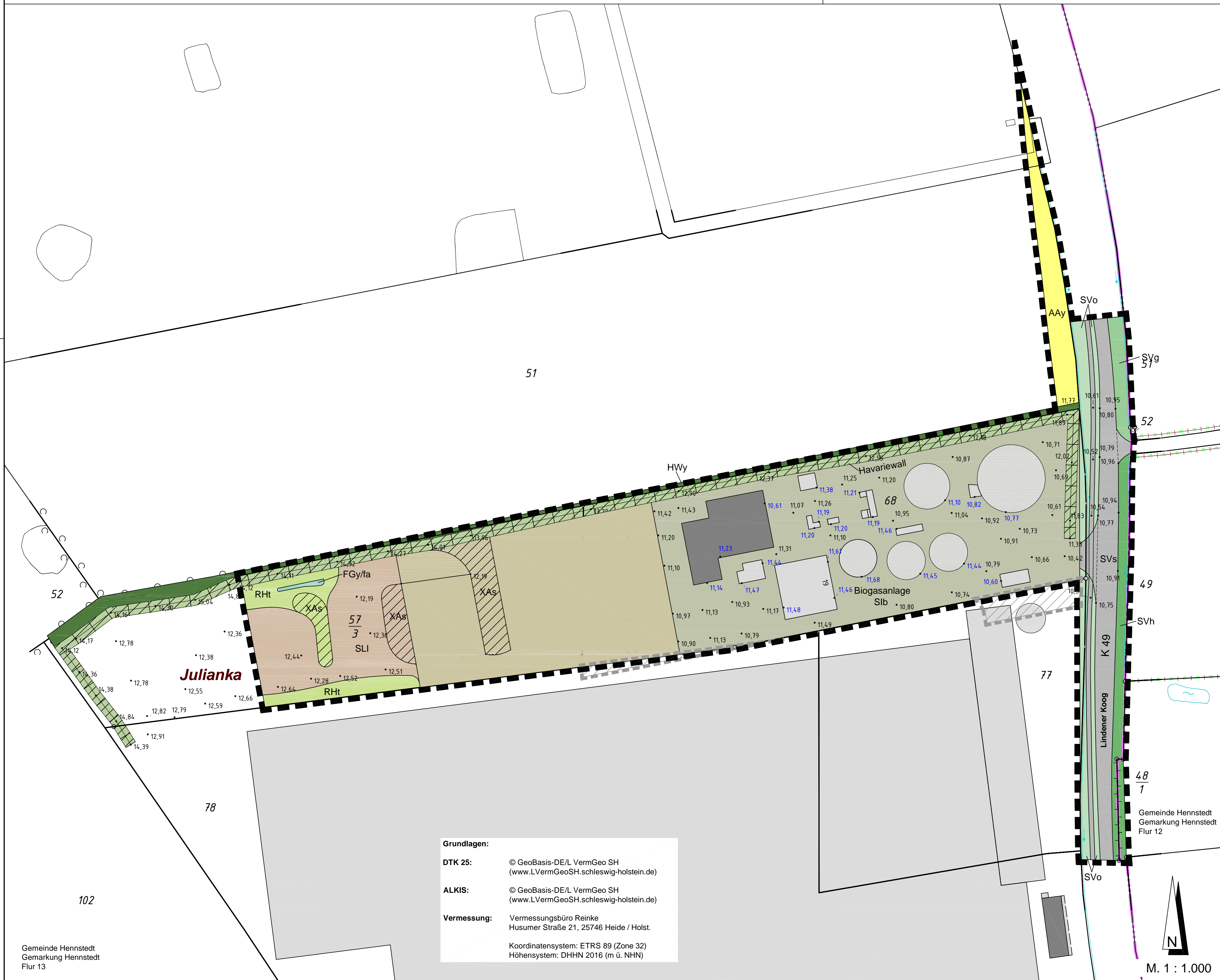
### Verkehrsflächen

-  Vollversiegelte Verkehrsfläche SVs
-  Verkehrsflächenbegleitgrün mit Bäumen SVh
-  Verkehrsflächenbegleitgrün mit Gebüsch SVg
-  Verkehrsflächenbegleitgrün ohne Gehölze SVo

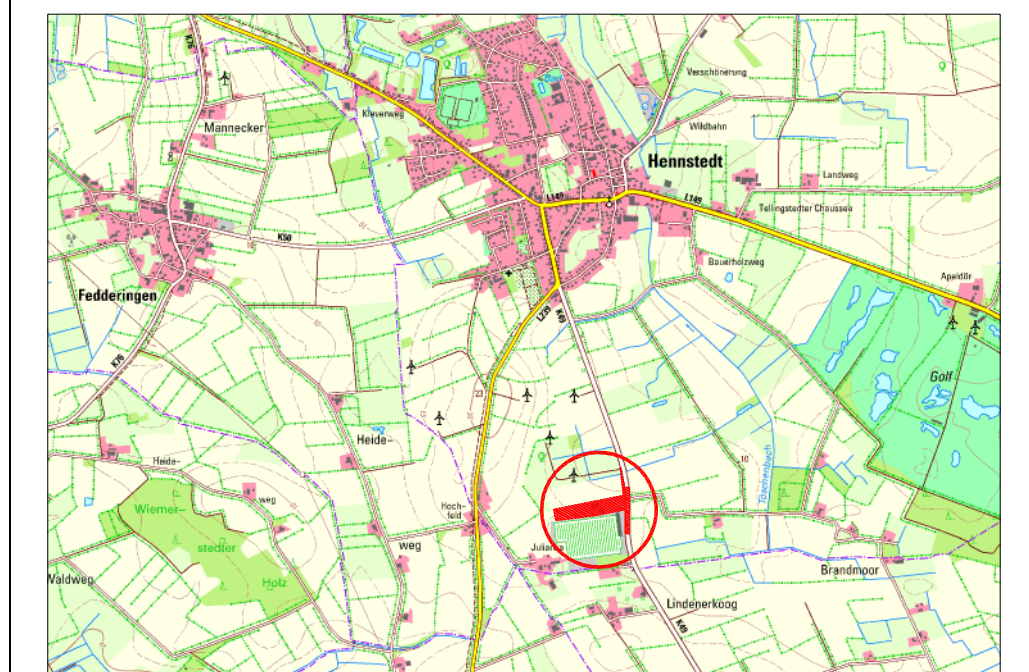
### Sonstige Planzeichen

-  Gebäude
-  \* 11,10 Höhe Gelände
-  11,23 Höhe Fundament
-  Grenze des räumlichen Geltungsbereiches der 2. Änderung und Erweiterung des vorhabenbezogenen Bebauungsplanes Nr. 13
-  Grenzen der räumlichen Geltungsbereiche der Teilaufhebungen des vorhabenbezogenen Bebauungsplanes Nr. 13

Bestandsaufnahme: Mai 2023



## Umweltbericht zu der Teilaufhebung des vorhabenbezogenen Bebauungsplanes Nr. 13 und der Aufstellung der 2. Änderung und Erweiterung des vorhabenbezogenen Bebauungsplanes Nr. 13 der Gemeinde Hennstedt



GEMEINDE  
**Hennstedt**  
Vertreten durch  
**Amt Kirchspielslandgemeinden Eider**  
Kirchspielschreiber-Schmidt-Straße 1  
25779 Hennstedt

DATUM  
**30.05.2024**

MASSSTAB  
**1:1.000**

Umweltbericht zu der Teilaufhebung des  
vorhabenbezogenen Bebauungsplan Nr. 13 und  
der Aufstellung der 2. Änderung und Erweiterung des  
vorhabenbezogenen Bebauungsplanes Nr. 13  
(Biogasanlage) der Gemeinde Hennstedt  
für das Gebiet "westlich der Lindener Straße (K 49) und ca. 300 m nördlich der  
Gemeindegrenze zu Linden"

VERFAHRENSSTAND  
**Vorentwurf**  
§ 3 (1) BauGB  
§ 4 (1) BauGB  
§ 3 (2) BauGB  
§ 4 (2) BauGB  
Satzung

## - Bestand -

**iPP** Ingenieure für Bau, Umwelt  
und Stadtentwicklung

**iPP** Ingenieurgesellschaft  
Possel u. Partner GmbH  
Rendsburger Landstr. 195-198  
D 24113 Kiel  
Tel: +49(451) 6 49 59-0 Fax: 6 49 59-59  
info@ipp-gruppe.de www.ipp-gruppe.de

M. 1 : 1.000

**Grundlagen:**  
DTK 25: © GeoBasis-DE/L VermGeo SH  
(www.LVermGeoSH.schleswig-holstein.de)  
ALKIS: © GeoBasis-DE/L VermGeo SH  
(www.LVermGeoSH.schleswig-holstein.de)  
**Vermessung:** Vermessungsbüro Reinke  
Husumer Straße 21, 25746 Heide / Holst.  
Koordinatensystem: ETRS 89 (Zone 32)  
Höhensystem: DHHN 2016 (m ü. NNH)

Gemeinde Hennstedt  
Gemarkung Hennstedt  
Flur 13

© Die Planunterlagen dürfen ohne Zustimmung des Verfassers  
für andere Zwecke als die im Auftrag beauftragte  
Aufgabe nicht weitergegeben, kopiert, verändert oder  
sonstwie in irgendeiner Weise öffentlich zugänglich  
gemacht werden.